GEMEINDE FELD AM SEE

Lageplan ad 01/A3c/2026

0 5 10 15 20 m

M 1 : 500

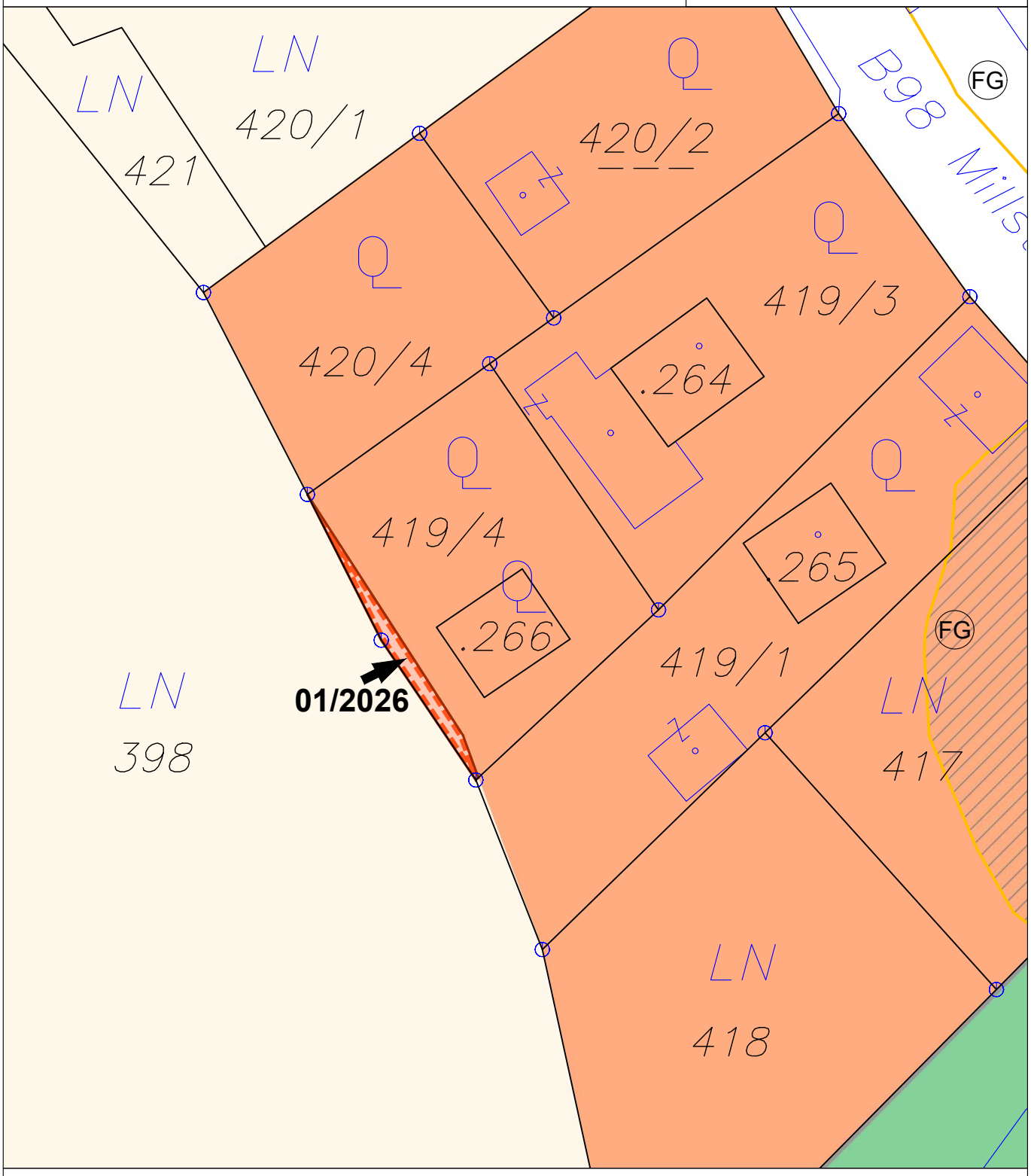

ÄNDERUNG FLÄCHENWIDMUNGSPLAN 01/2026

Von Grünland - Für die Land- und Forstwirtschaft bestimmte Fläche; Ödland
in Bauland - Wohngebiet

KG Rauth 75435; Flächenausmaß lt. DKM

Kundmachung: Gst 419/4 zT. (29 m²)

Beschluss:

KAVALIREK Consulting ZT e.U.
Raumordnung und Umweltplanung
Ingenieurkonsulent Geographie - Einzelunternehmer (FN 387705f) - Mag. Christian Kavalirek

Bearbeitung: Mag. C. Kavalirek, Mag. A. Kubec

Katastergrundlage: DKM 10/2025

Datum: 22.06.2026

Kundmachung: **bis:**

Gemeinderatsbeschluss:

Genehmigungsbescheid Kärntner Landesregierung

Datum:

Zahl:

GEMEINDE FELD AM SEE

Lageplan ad 03/A3c/2026

0 10 20 30 40 50 m

M 1 : 1 000

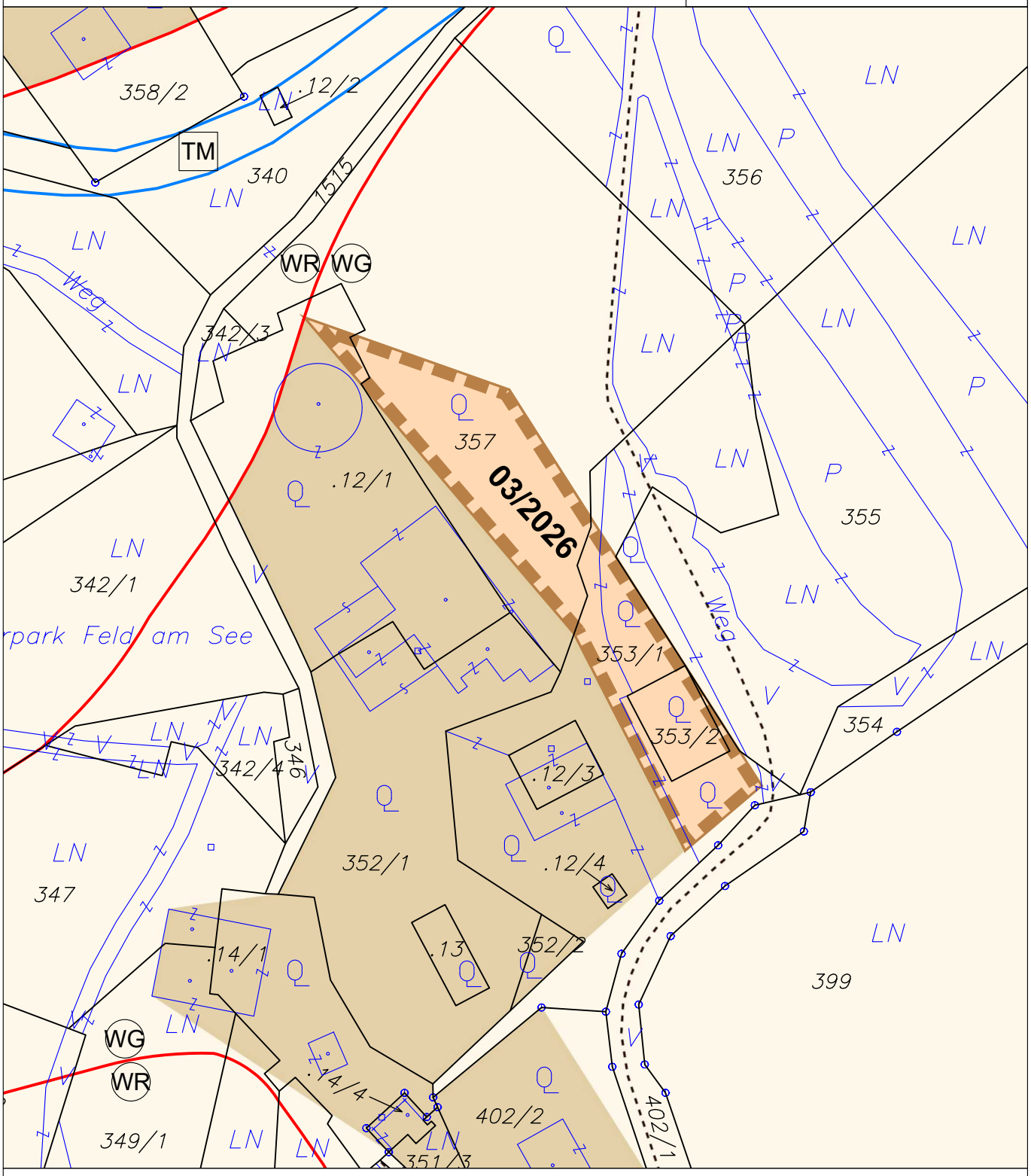

ÄNDERUNG FLÄCHENWIDMUNGSPLAN 03/2026

Von Grünland - Für die Land- und Forstwirtschaft bestimmte Fläche; Ödland
in Bauland - Dorfgebiet

KG Rauth 75435; Flächenausmaß lt. DKM

Kundmachung: Gst .12/1 zT. (40 m²), 353/1 zT. (546 m²), 353/2 (195 m²), 357 zT. (841 m²) im Gesamtausmaß von 1.622 m²

Beschluss:

KAVALIREK Consulting ZT e.U.
Raumordnung und Umweltplanung
Ingenieurkonsulent Geographie - Einzelunternehmer (FN 387705f) - Mag. Christian Kavalirek

Bearbeitung: Mag. C. Kavalirek, Mag. A. Kubec
Katastergrundlage: DKM 10/2025
Datum: 22.06.2026

Kundmachung: **bis:**
Gemeinderatsbeschluss:

Genehmigungsbescheid Kärntner Landesregierung
Datum:
Zahl:

GEMEINDE FELD AM SEE

Lageplan ad 06a-b/C4a/2025

0 10 20 30 40 50 m

M 1 : 1 000

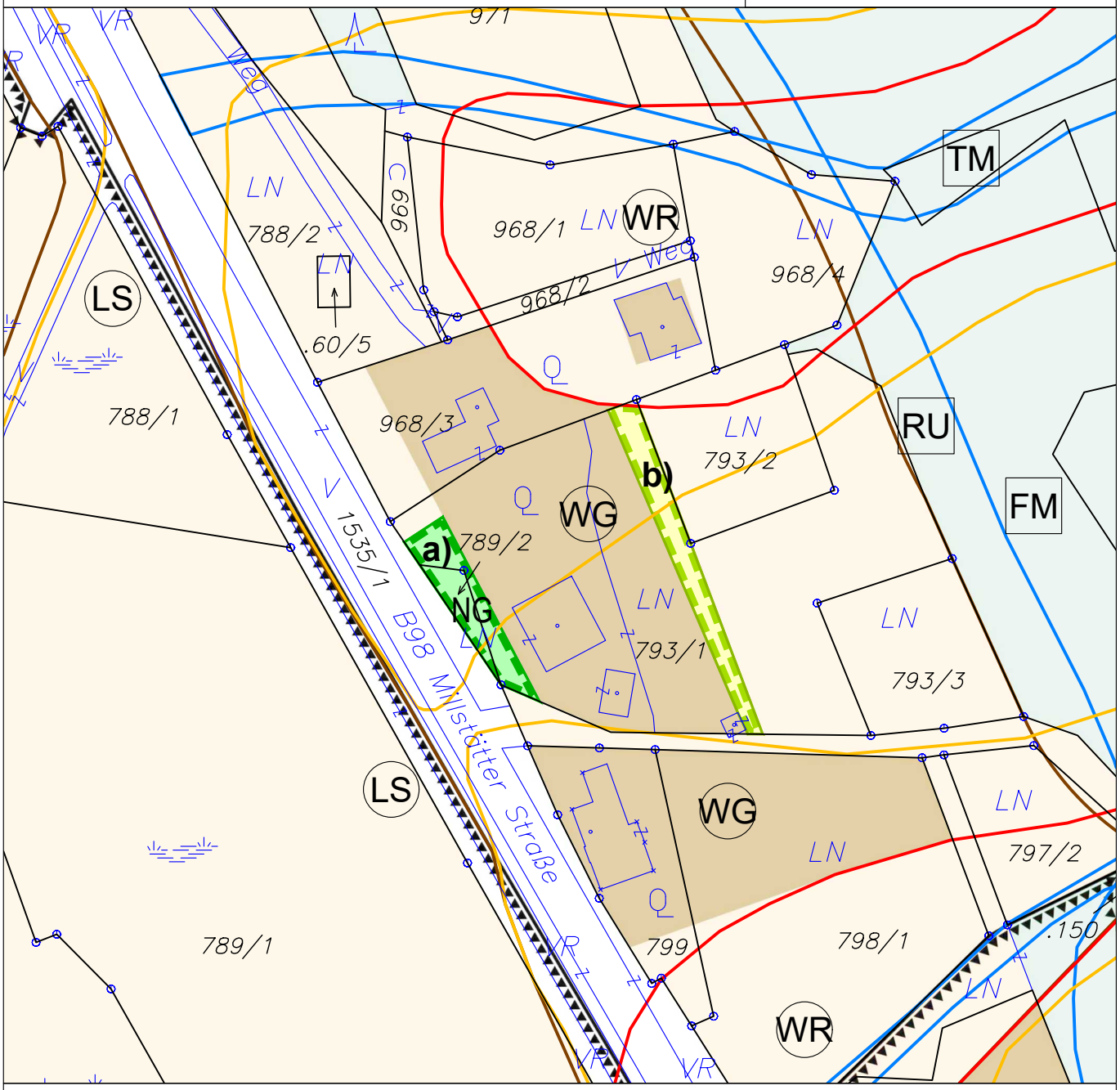

ÄNDERUNG FLÄCHENWIDMUNGSPLAN 06a/2025

a) NG **Von Grünland - Für die Land- und Forstwirtschaft bestimmte Fläche; Ödland in Grünland - Nebengebäude**

KG Rauth 75435; Flächenausmaß lt. DKM

Kundmachung: Gst 789/2 (63 m²), 793/1 zT. (112 m²) im Gesamtausmaß von 175 m²

Beschluss:

ÄNDERUNG FLÄCHENWIDMUNGSPLAN 06b/2025

b) **Von Bauland - Dorfgebiet in Grünland - Für die Land- und Forstwirtschaft bestimmte Fläche; Ödland**

KG Rauth 75435; Flächenausmaß lt. DKM

Kundmachung: Gst 793/1 zT. (206 m²)

Beschluss:

KAVALIREK Consulting ZT e.U.
Raumordnung und Umweltplanung
Ingenieurkonsulent Geographie - Einzelunternehmer (FN 387705f) - Mag. Christian Kavalirek

Bearbeitung: Mag. C. Kavalirek, Mag. A. Kubec

Katastergrundlage: DKM 04/2025

Datum: 25.11.2026

Kundmachung: **bis:**

Gemeinderatsbeschluss:

Genehmigungsbescheid Kärntner Landesregierung

Datum:

Zahl:

	Unterzeichner	Gemeinde Feld am See
	Datum/Zeit-UTC	2026-11-26T10:28:11+01:00
	Aussteller-Zertifikat	a-sign-corporate-07
	Serien-Nr.	1407073605
Prüfinformation	Informationen zur Prüfung der elektronischen Signatur finden Sie unter: https://www.signaturpruefung.gv.at	
Hinweis	Dieses Dokument wurde amtssigniert. Auch ein Ausdruck dieses Dokuments hat gemäß § 20 E-Government-Gesetz die Beweiskraft einer öffentlichen Urkunde.	